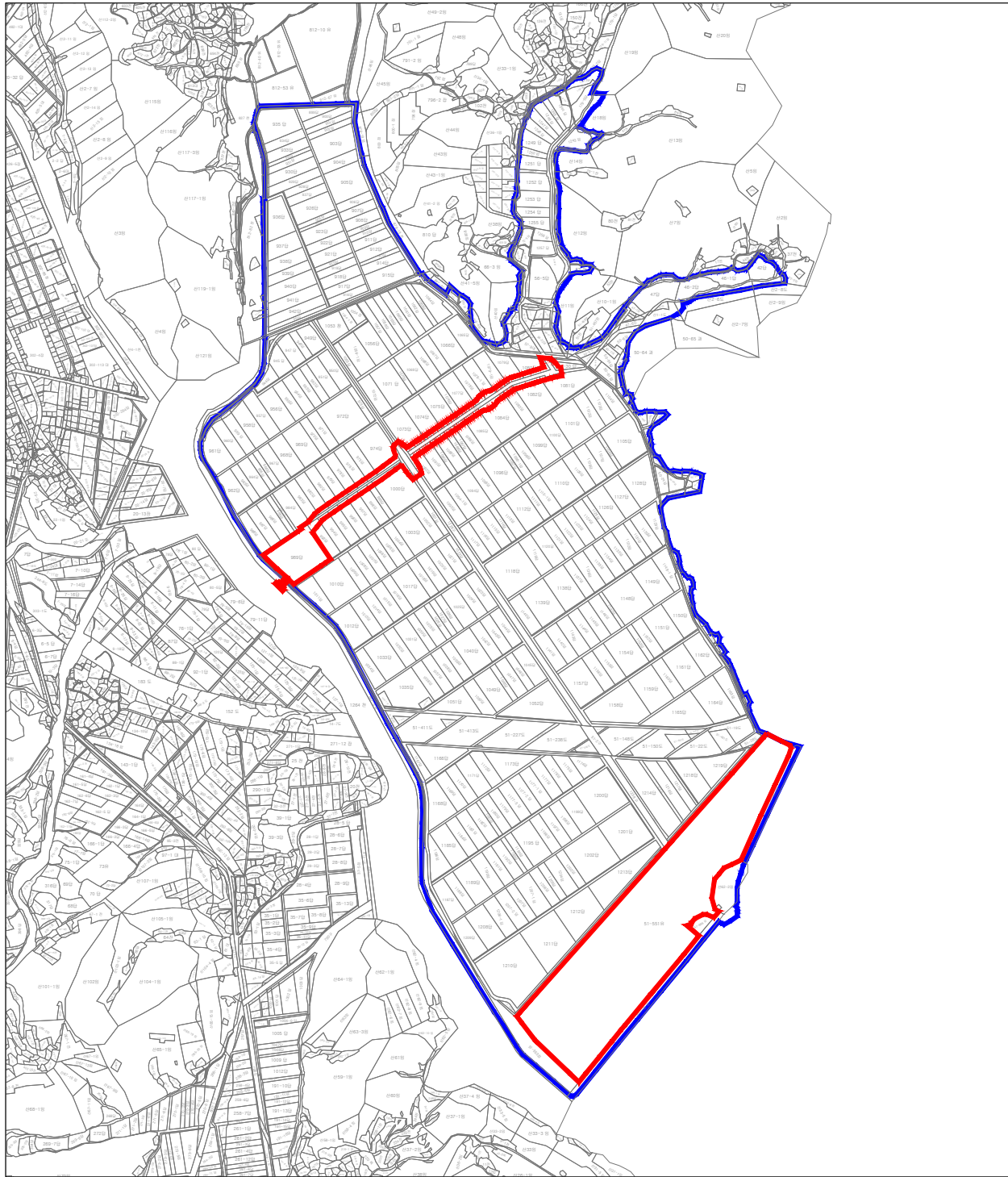






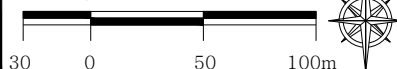
화포 자연재해위험개선지구 지정 지형도면

S=1:5,000



	자연재해위험지구
	지적선
	침수예상구역

S=1:5,000



지정권자 : 경상남도 하동군수
지정일자 : 2024년 03월 00일
고시년도 : 2024년 03월 00일
고시번호 : 고시문 참조
작성년월일 : 2024년 03월 00일
저작권소유 및 발행자 : 하동군수