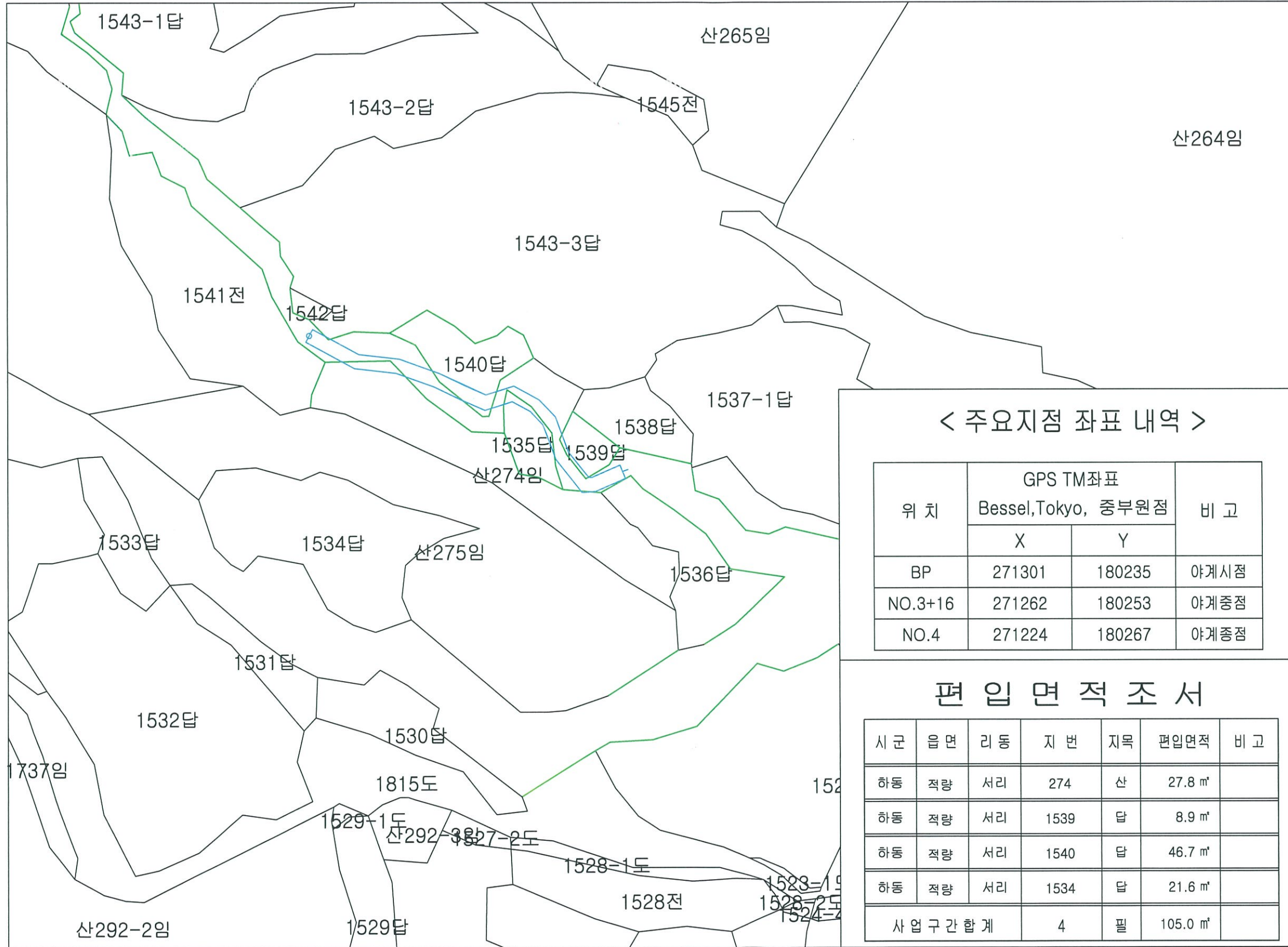


# 용 지 도



## < 주요지점 좌표 내역 >

위 치	GPS TM좌표		비 고
	Bessel, Tokyo, 중부원점		
	X	Y	
BP	271301	180235	야계시점
NO.3+16	271262	180253	야계중점
NO.4	271224	180267	야계중점

## 편 입 면 적 조 서

시 군	읍 면	리 동	지 번	지 목	편입면적	비 고
하동	적량	서리	274	산	27.8 m <sup>2</sup>	
하동	적량	서리	1539	답	8.9 m <sup>2</sup>	
하동	적량	서리	1540	답	46.7 m <sup>2</sup>	
하동	적량	서리	1534	답	21.6 m <sup>2</sup>	
사업구간 합계			4	필	105.0 m <sup>2</sup>	



National Forestry Cooperatives

경남 하동군 하동읍 중앙로 42  
TEL : 055) 883 - 4501-3  
FAX : 055) 883 - 5999

NOTE  
비 고

Date  
일 자 2017. .

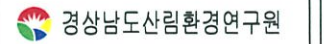
Designed by  
설 계 자 산림공학기술자 1급  
정 영 희

Checked by  
심 사

Approved by  
승 인

Drawn by  
제 도

order  
발 주 처



Project Title  
공 사 명

2017년 추가계보전사업  
[하동적량서리지구외]

하동군 적량면 서리  
1765-13천외

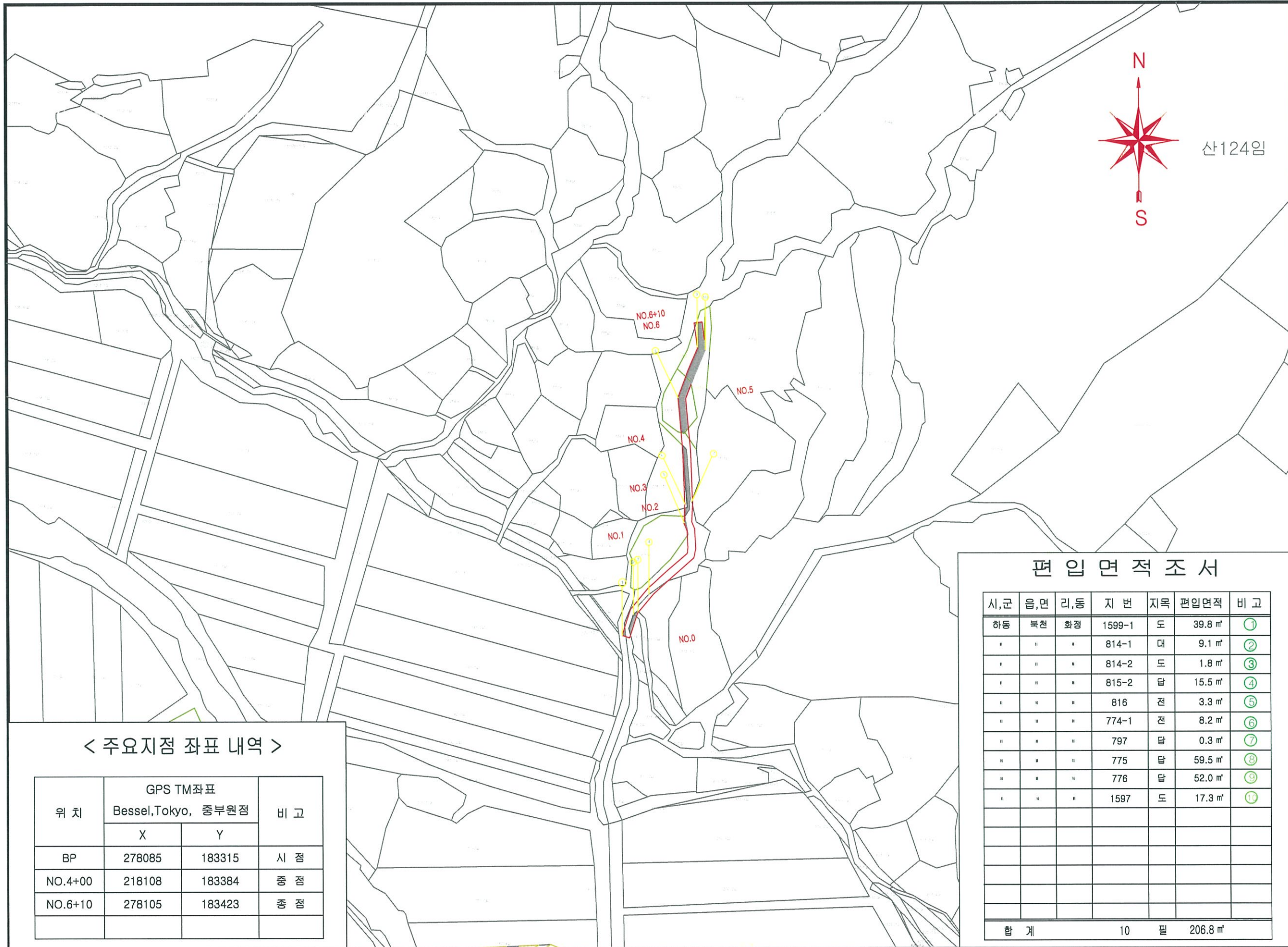
Drawing Title  
도 면 명

용 지 도

Scale  
축 력 A1 = 1 : 1,200  
A3 = 1 : 1,000

Sheet NO.  
도면번호

# 용 지도



산124임



## 편입면적조서

시,군	읍,면	리,동	지 번	지목	편입면적	비 고
하동	북천	화정	1599-1	도	39.8 m <sup>2</sup>	①
"	"	"	814-1	대	9.1 m <sup>2</sup>	②
"	"	"	814-2	도	1.8 m <sup>2</sup>	③
"	"	"	815-2	답	15.5 m <sup>2</sup>	④
"	"	"	816	전	3.3 m <sup>2</sup>	⑤
"	"	"	774-1	전	8.2 m <sup>2</sup>	⑥
"	"	"	797	답	0.3 m <sup>2</sup>	⑦
"	"	"	775	답	59.5 m <sup>2</sup>	⑧
"	"	"	776	답	52.0 m <sup>2</sup>	⑨
"	"	"	1597	도	17.3 m <sup>2</sup>	⑩
합 계					10 필	206.8 m <sup>2</sup>

## < 주요지점 좌표 내역 >

위 치	GPS TM좌표		비 고
	Bessel, Tokyo, 중부원점		
	X	Y	
BP	278085	183315	시 점
NO.4+00	218108	183384	중 점
NO.6+10	278105	183423	중 점



경남 하동군 하동읍 중앙로 42  
TEL : 055) 883 - 4501-3  
FAX : 055) 883 - 5999

NOTE  
비 고

Date  
일 자 2017. .

Designed by  
설 계 자 산림공학기술자 1급 정 영 희

Checked by  
심 사

Approved by  
승 인

Drawn by  
제 도

order  
발 주 처 경상남도산림환경연구원

Project Title  
공사명 2017년 추가사방사업 [북천화정외2지구]

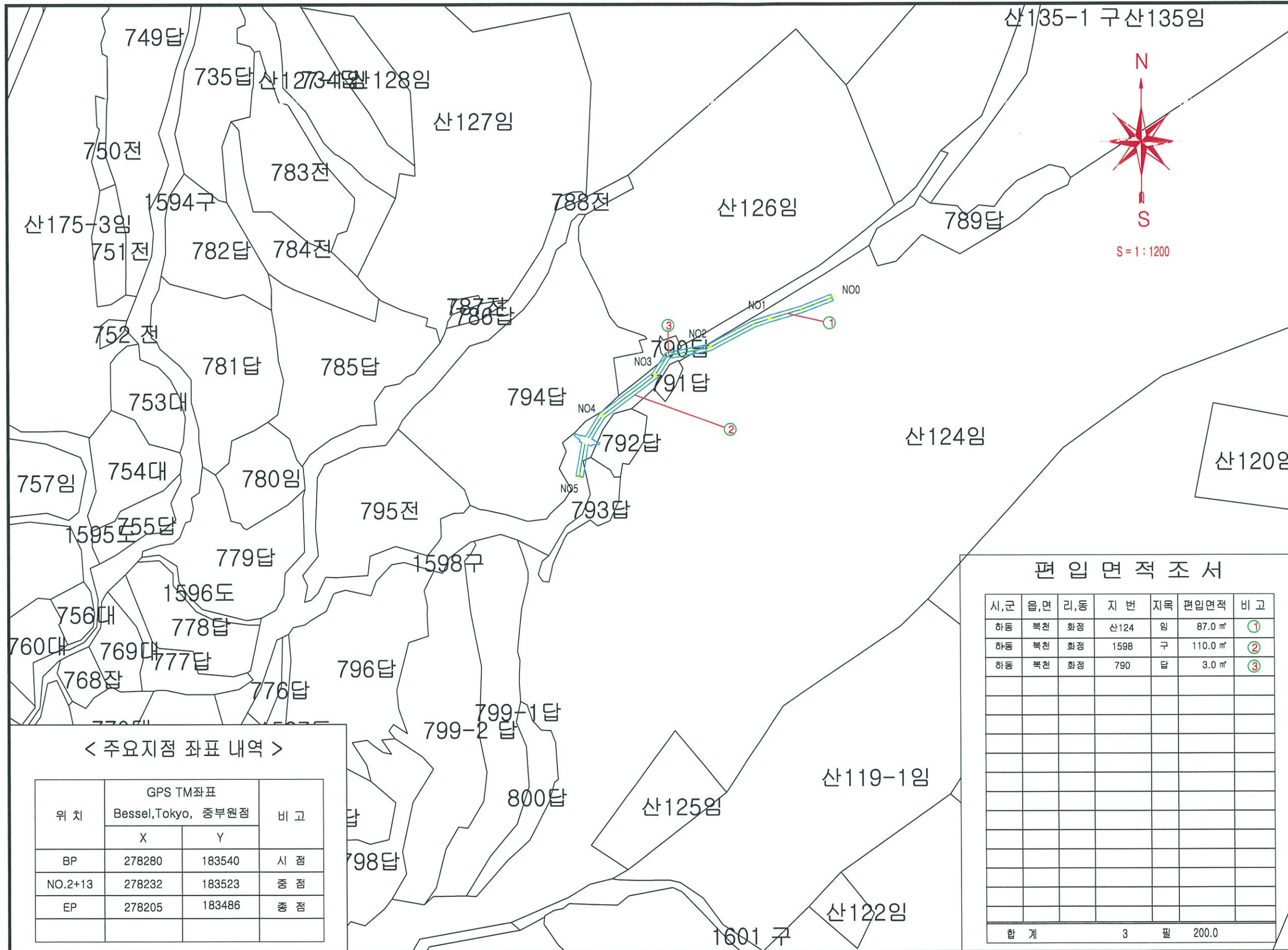
북천면 화정리 1598외

Drawing Title  
도 면 명 용 지도

Scale  
축 척 A1 = 1 : 1,200  
A3 = 1 : 2,400

Sheet NO.  
도면번호

# 용 지 도



### < 주요지점 좌표 내역 >

위 치	GPS TM좌표		비 고
	Bessel, Tokyo, 중부원점		
	X	Y	
BP	278280	183540	시 점
NO.2+13	278232	183523	중 점
EP	278205	183486	중 점

### 편입면적조서

시,군	읍,면	리,동	지 번	지목	편입면적	비 고
하동	북천	화정	산124	임	87.0 ㎡	①
하동	북천	화정	1598	구	110.0 ㎡	②
하동	북천	화정	790	답	3.0 ㎡	③
합 계			3	필	200.0	



경남 하동군 하동읍 중앙로 42  
TEL : 055) 883 - 4501-3  
FAX : 055) 883 - 5999

NOTE  
비 고

Date  
일 자 2017. .

Designed by  
설 계 자 산림공학기술자 1급  
정 영 희

Checked by  
심 사

Approved by  
승 인

Drawn by  
제 도

order  
발 주 처



Project Title  
공사명

2017년 추가계보전사업  
[하동적량서리지구외]

하동군 적량면 서리  
1765-13천외

Drawing Title  
도 면 명

용 지 도

Scale  
축 척 A1 = 1 : 600  
A3 = 1 : 1,200

Sheet NO.  
도면번호